




KALAALLIT NUNAAT GRØNLAND

1 : 7 100 000



Geodetisk Datum: WGS 84, Projektion: UTM zone 21
Geodetisk Datum: WGS 84, Projektion: UTM zone 21

MALLUNAARSUUTWUT NASSUAARIT - SIGNATURFORKLARING - LEGEND

- **Megafyll 10.000+ i størrelse**
By over 10.000 indbyggere
Tæsningspopulation mere than 10000
- **Megafyll 10.000+ i størrelse**
By under 10.000 indbyggere
Tæsningspopulation below 10000
- **Megafyll 200+ i størrelse**
By over 200 indbyggere
Tæsningspopulation more than 200
- **Megafyll 200+ i størrelse**
By over 200 indbyggere
Tæsningspopulation more than 200
- **Støtten**
Stations
- + **Almindelige**
Amdetsteder
- **Større indbyggelsesområder**
Urbanized areas
- **Byer med indbyggelsesområder**
Urbanized areas
- **Regionale grænser**
Regional boundaries
- **Statsgrænser**
National boundaries
- **Administrative grænser**
Administrative boundaries
- **Administrative grænser**
Administrative boundaries
- **Administrative grænser**
Administrative boundaries

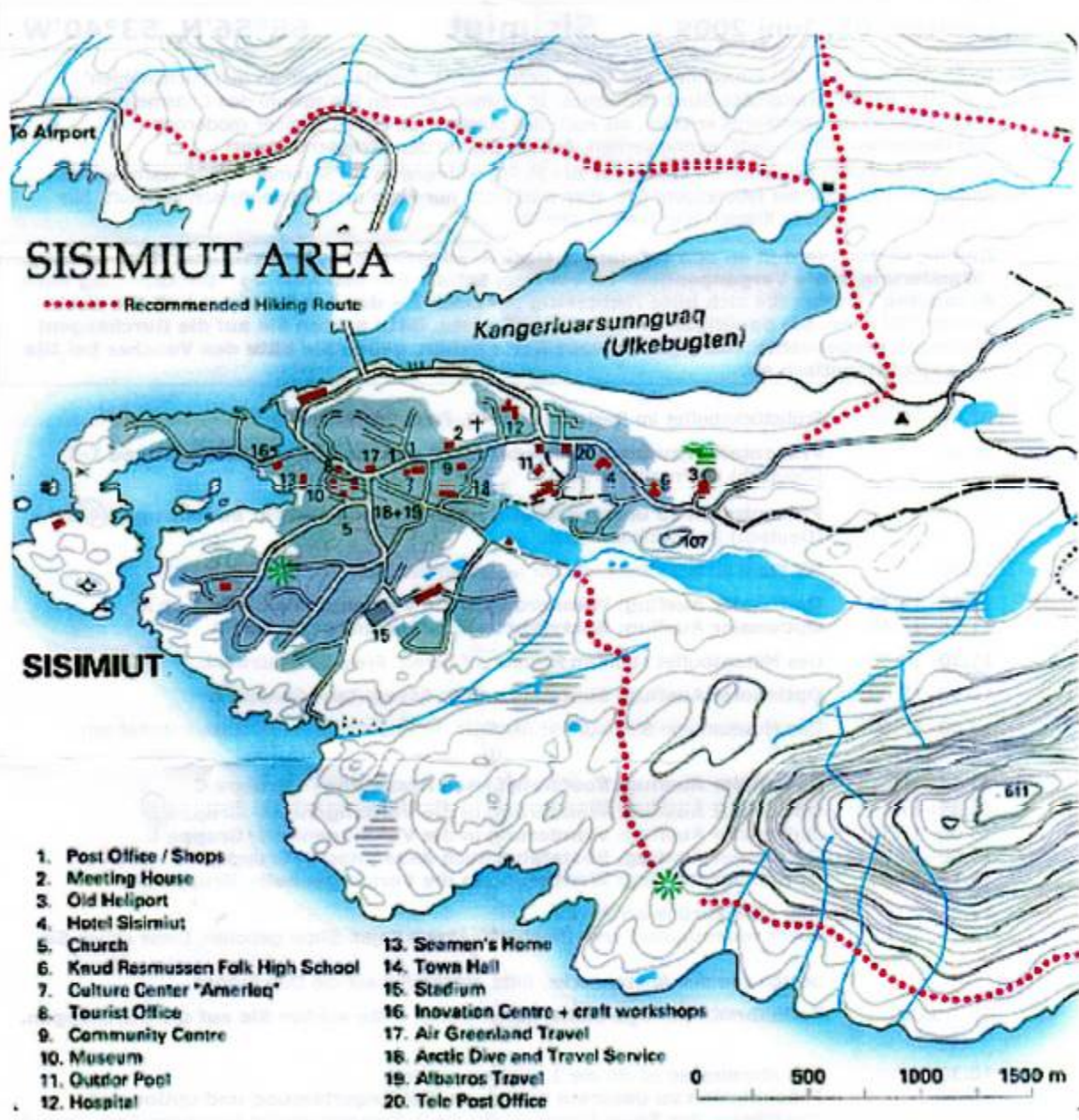
Grønland

Produced by Sage Software

© 2013 by i maps

Version 1.0 (21-08)



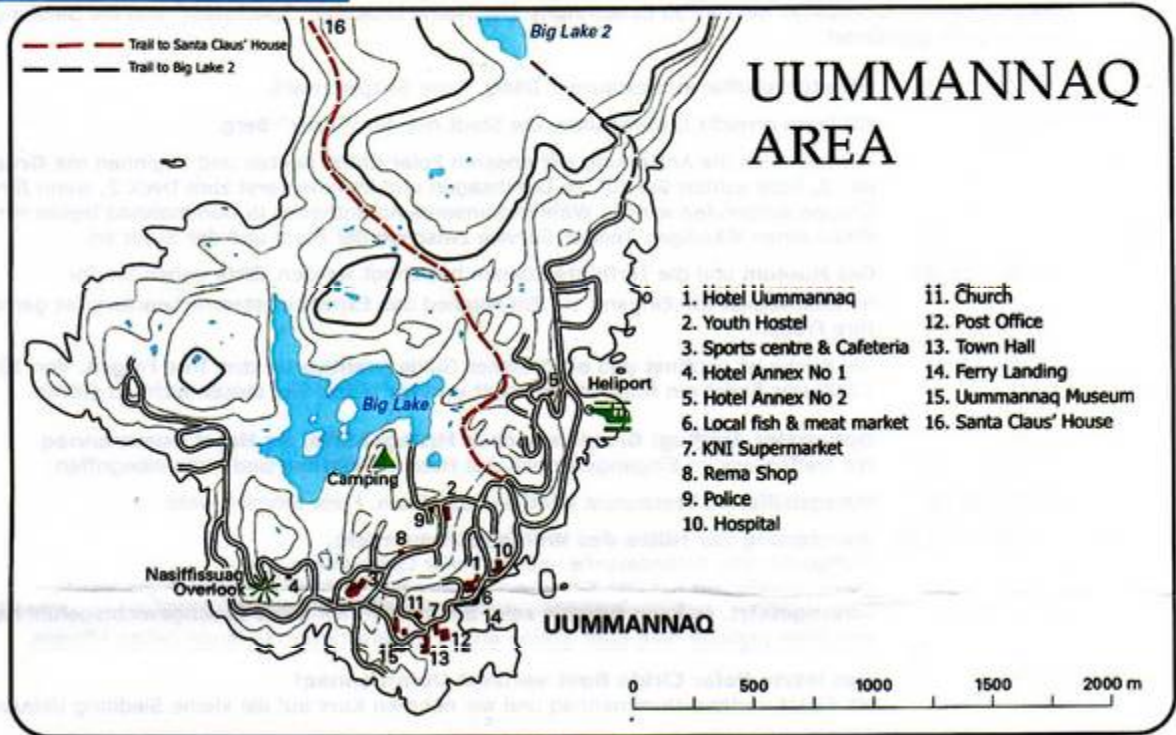


We would like to inform you that all stated times and activities are changeable due to changes in the weather, ship technical circumstances or other circumstances out of our reach.
 Wir möchten Sie darauf aufmerksam machen, dass alle hier genannten Aktivitäten und Zeiten sich ändern können, abhängig von Wetterbedingungen, schiffstechnischen Manövern oder unvorhergesehenen Umständen, die ausserhalb unserer Kontrolle liegen



Wir möchten Sie darauf aufmerksam machen, dass alle hier genannten Aktivitäten und Zeiten sich ändern können, abhängig von Wetterbedingungen, schiffstechnischen Manövern oder unvorhergesehenen Umständen, die ausser unserer Kontrolle stehen.

CITY MAP



UUMMANNAQ AREA

- | | |
|------------------------------|------------------------|
| 1. Hotel Uummannaq | 11. Church |
| 2. Youth Hostel | 12. Post Office |
| 3. Sports centre & Cafeteria | 13. Town Hall |
| 4. Hotel Annex No 1 | 14. Ferry Landing |
| 5. Hotel Annex No 2 | 15. Uummannaq Museum |
| 6. Local fish & meat market | 16. Santa Claus' House |
| 7. KNI Supermarket | |
| 8. Rema Shop | |
| 9. Police | |
| 10. Hospital | |

Police: 951222	Hospital - Medicin: 951211	Alarm: 951200	Dentist: 951610	Taxi: 951771 & 701970	Museum: 954461
--------------------------	--------------------------------------	-------------------------	---------------------------	---------------------------------	--------------------------

NORTHGREENLAND.COM

Wir möchten Sie darauf aufmerksam machen, dass alle hier genannten Aktivitäten und Zeiten sich ändern können, abhängig von Wetterbedingungen, schiffstechnischen Manövern oder unvorhergesehenen Umständen, die ausserhalb unserer Kontrolle liegen.

W 30° 12' W 72° 12' N

Ilulissat

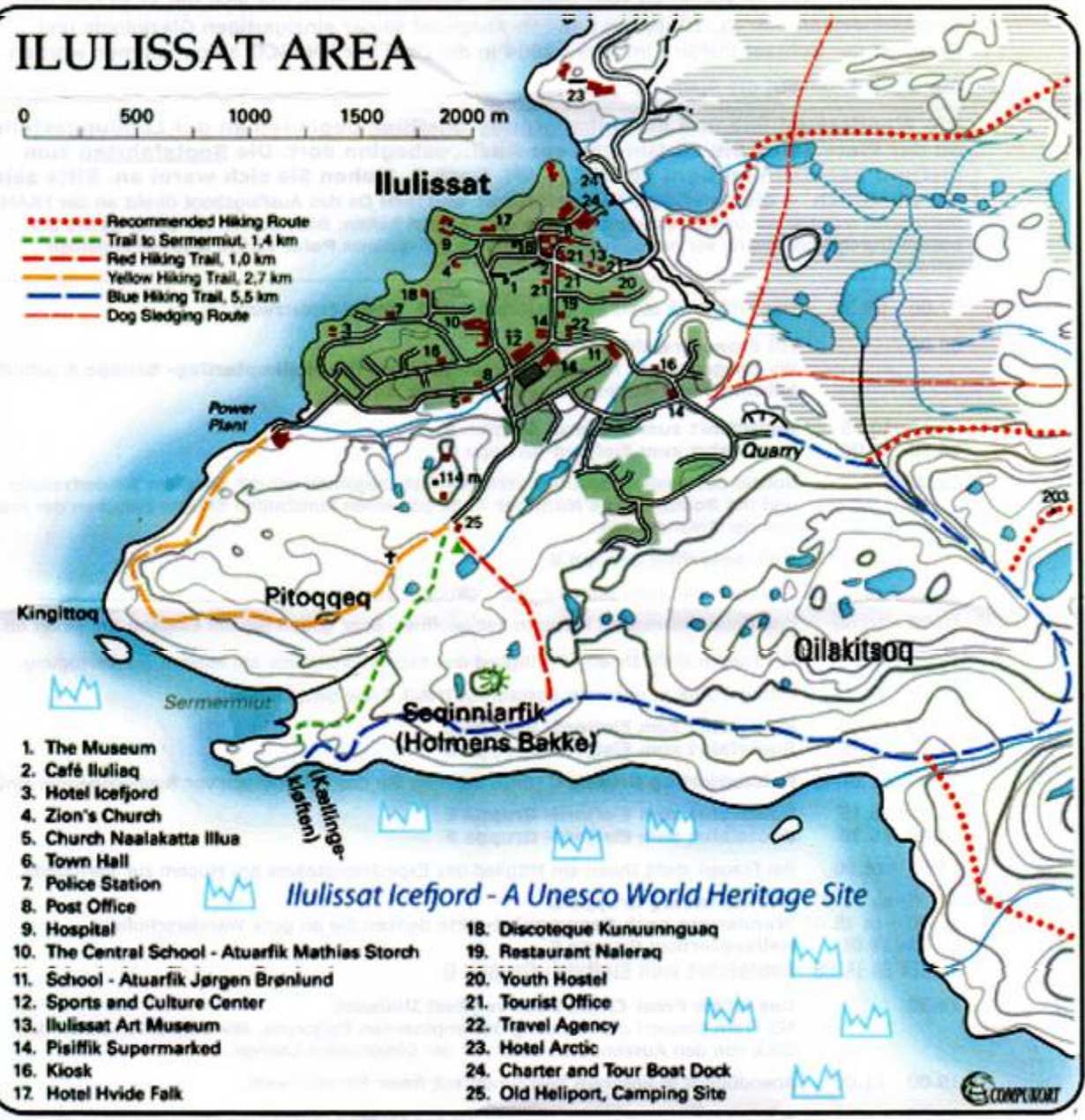
1995

Scale: 0 500 1000 1500 2000 m

ILULISSAT AREA

0 500 1000 1500 2000 m

- Recommended Hiking Route
- - - Trail to Sermermiut, 1,4 km
- Red Hiking Trail, 1,0 km
- Yellow Hiking Trail, 2,7 km
- Blue Hiking Trail, 5,5 km
- Dog Sledding Route



1. The Museum
2. Café Iluliaq
3. Hotel Icefjord
4. Zion's Church
5. Church Naalakatta Ilua
6. Town Hall
7. Police Station
8. Post Office
9. Hospital
10. The Central School - Atuarfik Mathias Storch
11. School - Atuarfik Jørgen Brønlund
12. Sports and Culture Center
13. Ilulissat Art Museum
14. Pisiffik Supermarked
16. Kiosk
17. Hotel Hvide Falk

18. Discoteque Kunuunnguaq
19. Restaurant Naleraq
20. Youth Hostel
21. Tourist Office
22. Travel Agency
23. Hotel Arctic
24. Charter and Tour Boat Dock
25. Old Heliport, Camping Site

Ilulissat Icefjord - A Unesco World Heritage Site



Wir möchten Sie darauf aufmerksam machen, dass alle hier genannten Aktivitäten und Zeiten sich ändern können, abhängig von Wetterbedingungen, schiffstechnischen Manövern oder unvorhergesehenen Umständen, die ausser unserer Kontrolle stehen.